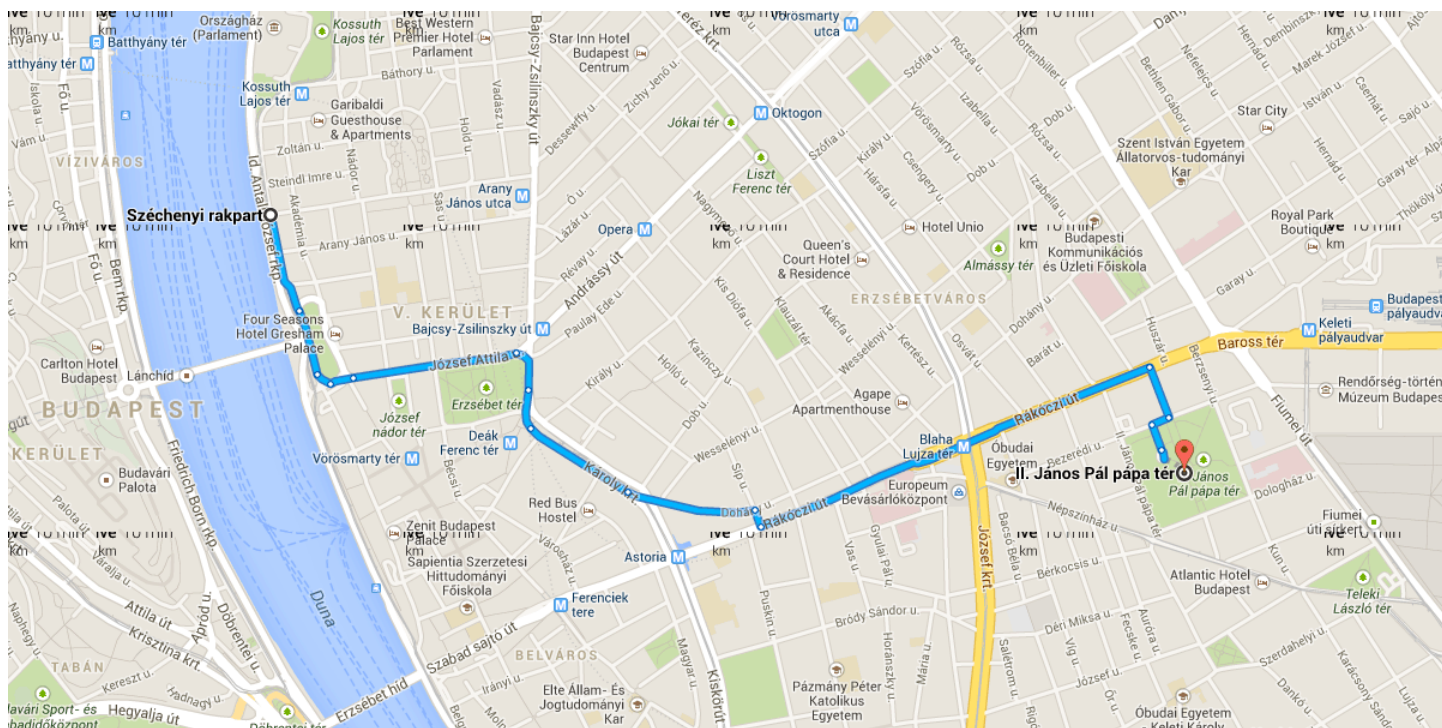




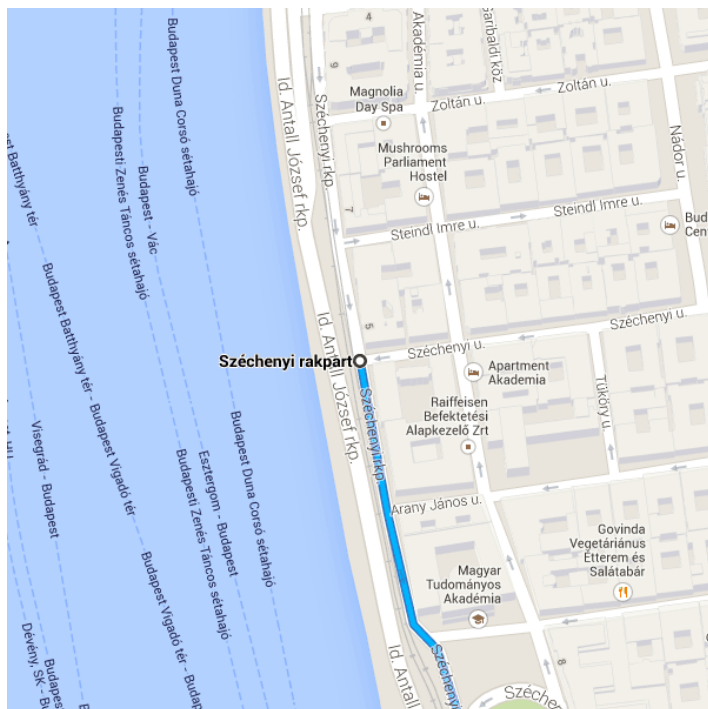
Útvonal keresése Széchenyi rakpart és II. János Pál pápa tér között



○ Széchenyi rakpart
1054 Budapest

Haladjon tovább dél felé itt:
Széchenyi rkp., Arany János u.
irányába

————— 280 m / 33 mp.

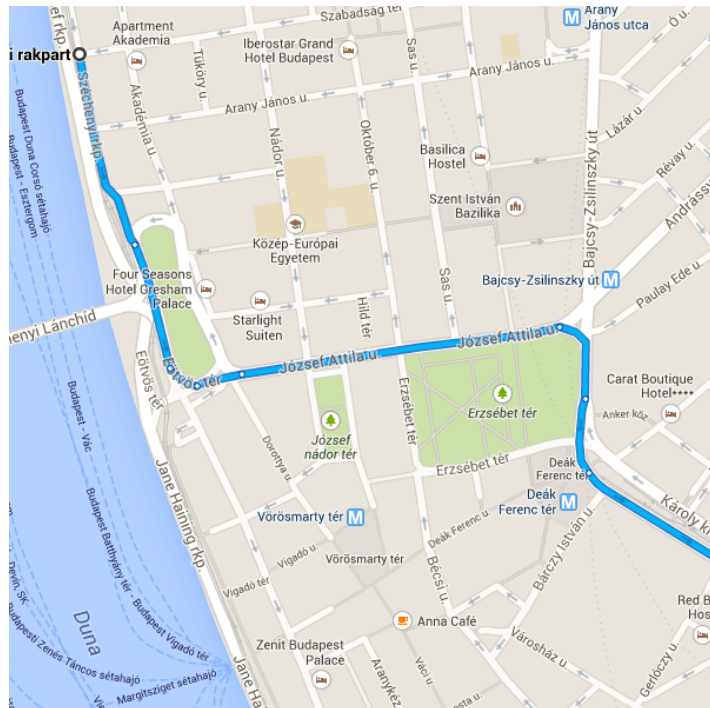


Térjen erre: **József Attila u. és Károly crt.**
Dohány u. felé

2. Folytassa az utat erre: **Belgrád rkp.**

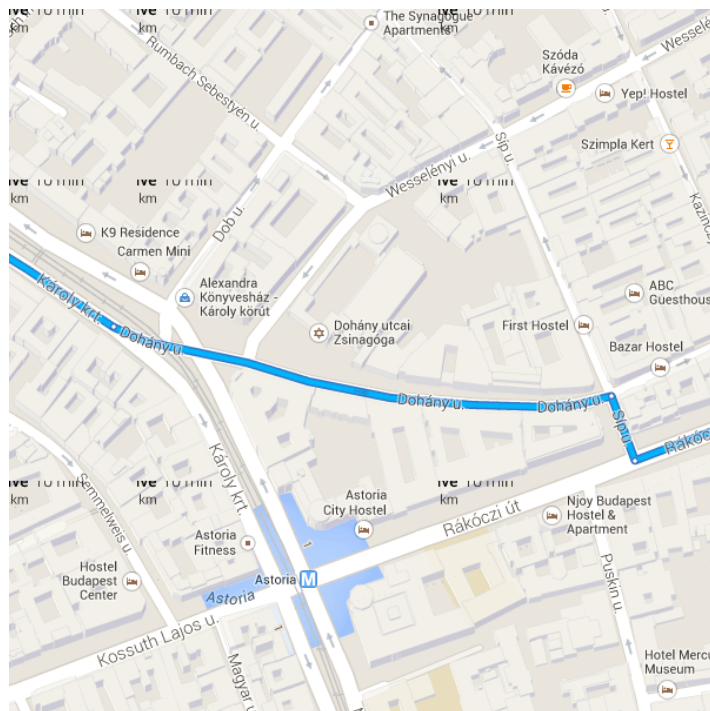
————— 180 m

3. Térjen **balra**, és menjen tovább erre:
József Attila u.
_____ 45 m
4. Forduljon **balra** ezen maradva: **Eötvös tér**
_____ 64 m
5. Folytassa az utat erre: **József Attila u.**
_____ 450 m
6. Forduljon **jobbra**, a következő útra: **Bajcsy-Zsilinszky út**
_____ 120 m
7. Folytassa az utat erre: **Deák Ferenc tér**
_____ 110 m
8. Folytassa az utat erre: **Károly krt.**
_____ 300 m



Menjen tovább ezen: **Dohány u. Rákóczi út felé**

9. Forduljon enyhén **balra**, a következő útra:
Dohány u.
_____ 350 m
10. Forduljon a(z) 1. utcán **jobbra** erre
rátérve: **Síp u.**
_____ 47 m



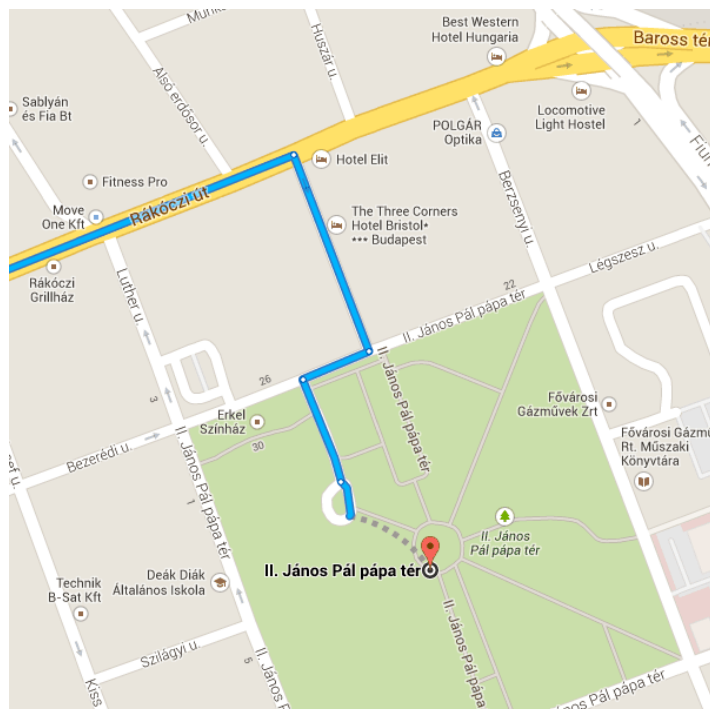
Forduljon **balra**, a következő útra:
Rákóczi út

_____ 1,1 km / 3 perc

Kövesse ezt: **Kenyérmező u. és II. János Pál pápa tér** az úti céljáig

12. Forduljon **jobbra**, a következő útra:
Kenyérmező u.
_____ 140 m

13. Forduljon **jobbra**, a következő útra: **II. János Pál pápa tér**
 _____ 49 m
14. Forduljon **balra** ezen maradva: **II. János Pál pápa tér**
 _____ 75 m
15. Tartson enyhén **balra**
 ⓘ A cél balra lesz
 _____ 26 m



⊙ II. János Pál pápa tér

1081 Budapest

Ezek az útvonalak csak tervezési célokat szolgálnak. Előfordulhat, hogy építkezések, közlekedési vagy időjárási körülmények, illetve egyéb okok miatt a valóság nem egyezik meg a térkép eredményeivel. Az útvonal tervezésekor legyen tekintettel ezekre az eshetőségekre is. Az út során vegye figyelembe az összes jelzőtáblát és tájékoztatót.

Térképadatok © Google, 2013.